





Brzeg, dnia 2015.12.03

## PROTOKÓŁ NARADY KOORDYNACYJNEJ

W dniu 2015-12-03 w Starostwie Powiatowym w Brzegu przeprowadzona została w formie bezpośredniej/~~elektronicznej~~/~~częściowo elektronicznej~~ narada koordynacyjna.

1. Opis przedmiotu narady: propozycja usytuowania oświetlenia ulicznego zlokalizowanego w obrębie Jędrzejów dz. 19/2,33,34,275,280,288,289,303,305,362,367,374/3,374/9 gm. Grodków
2. Wnioskodawca: ELWIBOR Wiesław Ryszard Borowski 59-800 Lubiąż, Zaręba ul. Wesoła 10
3. Przewodniczący narady: Ewa Kluska – zastępca Naczelnika Wydziału Geodezji i Gospodarki Nieruchomościami.
4. Uczestnicy narady:

Nazwisko i imię uczestnika	Nazwa reprezentowanego podmiotu	Stanowisko uczestnika narady	Podpis uczestnika narady
Włodzisław ROMAN	GAZ-SYSTEM S.A.	NIE DOTYCH	
Włodzisław P. R. R.	NETIA S.A.	Nie dotyczy	
Rębkowski Marek	GODKIA R-GROW	NIE DOTYCH	
Antoni Rok	PSG Zabrze RDG BRZEG	NIE DOTYCH	

[illegible]

5. Podmioty wezwane na naradę, których przedstawiciele w niej nie uczestniczyli;

Nazwa reprezentowanego podmiotu
ELWIBOR Wiesław Ryszard Borowski
Burmistrz Grodkowa
TAURON Dystrybucja S.A. (Rejon Dystrybucji Centrum)
Energetyka Ciepła Opolszczyzny (ECO S.A.)
Brzeskie Przedsiębiorstwo Energetyki Ciepłej
PKP Rejon Teleinformatyki Kolejowej
PROWOD Czarnowasy
Orange Polska
OGP GAZ-SYSTEM Wrocław
Przedsiębiorstwo Wodociągów i Kanalizacji w Brzegu
Zakład Gospodarki Komunalnej w Lubszy zs. w Śmiechowicach
Usługi Wodno-Kanalizacyjne HYDRO-LEW Sp. z o.o.
EKO-Skarbimierz
Zakład Gospodarki Komunalnej w Olszance zs. w Czeskiej Wsi
Zarząd Dróg Wojewódzkich
Zarząd Dróg Powiatowych

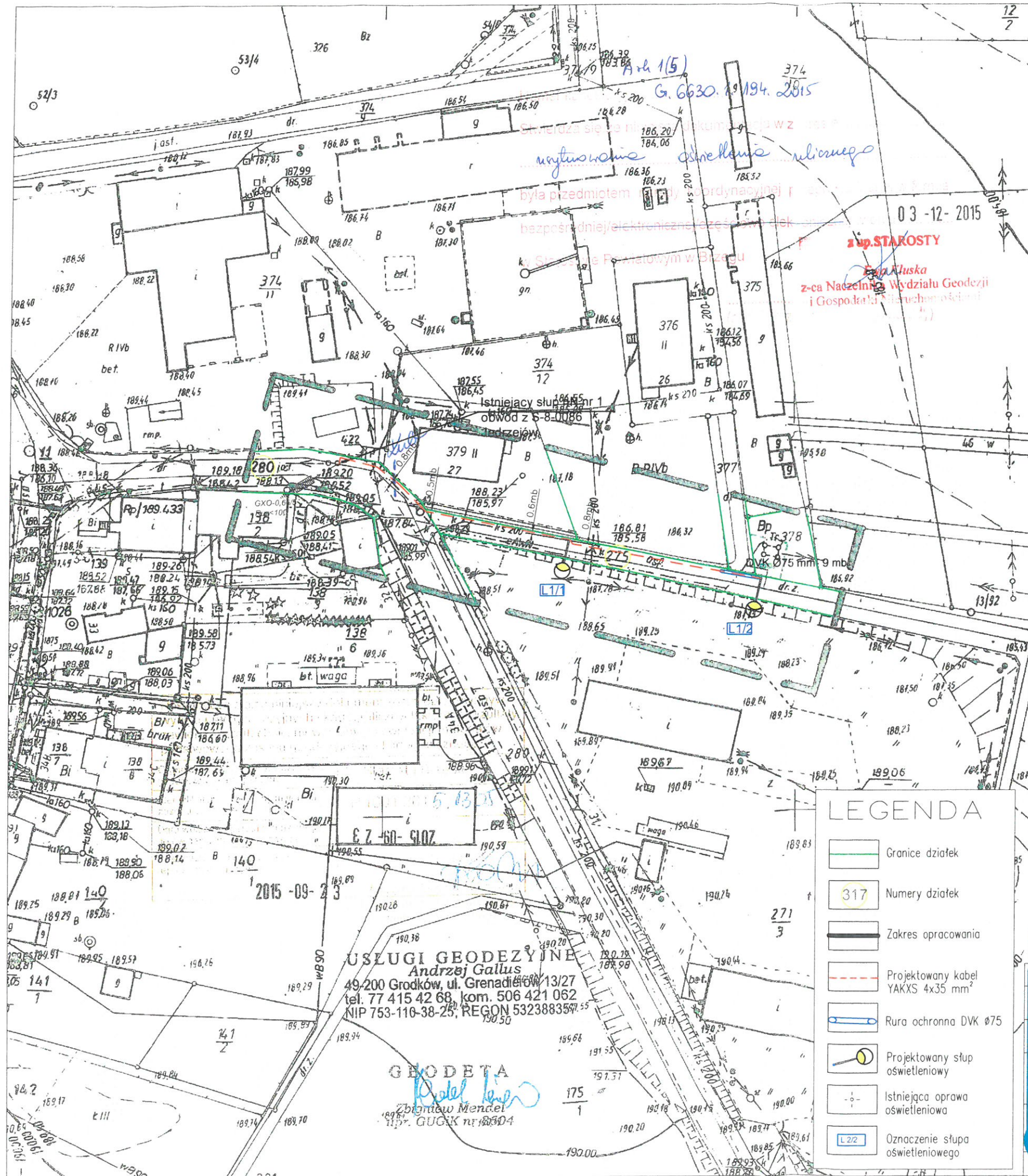
z up. STAROSTY

Ewa Kłopot  
z-ca Naczelnika Wydziału Geod. i  
Gospod. i Serwis. ....

(podpis przewodniczącego narady)







województwo	opolskie
powiat	Brzeski
Jednostka ewidencyjna	160103_5, Grodków – obszar wiejski
Obręb ewidencyjny	0052, JĘDRZEJÓW
Położenie	k.m. 2 dz. nr 275, 377, 379.
Godło mapy zas.	473.213 ark.4
Układ współrzędnych płaskich prostokątnych:	„1965”
Układ współrzędnych wysokościowych:	„Kronsztadt” 60
Skala	1:1000
Ks. rob.	168/2015
Id. zgl.	G.6640.1.1240.2015
Praca geod.	1601.35-253/2015

### MAPA DO CELÓW PROJEKTOWYCH Legenda:

----- - zakres pomiaru

#### UWAGI.

Mapa została wykonana bez ustalenia obciążeń służebnościami gruntowymi.

Kontur użytku gruntowego oznaczony symbolem Ba nie jest ujawniony w bazie danych EGiB.

### LEGENDA

- Granice działek
- 317 Numery działek
- Zakres opracowania
- Projektowany kabel YAKXS 4x35 mm<sup>2</sup>
- Rura ochronna DVK Ø75
- Projektowany słup oświetleniowy
- Istniejąca oprawa oświetleniowa
- Oznaczenie słupa oświetleniowego

#### UWAGI DOTYCZĄCE WŁOŻENIA KABLA

- W przypadku zbliżenia lub skrzyżowania linii kablowych z innymi sieciami na odległość mniejszą niż 0,5 m i pod drogami prowadzić w rurach ochronnych typu DVK Ø75 lub 110
- Prace ziemne prowadzić ręcznie po zawiadomieniu i nadzorem właścicieli urządzeń naziemnych i podziemnych
- Układanie kabla ziemnego przeprowadzić zgodnie z przepisami.

Wiesław Ryszard Borowski  
Zareba ul. Wesoła 10, 59-800 Luban  
tel. 0-600-317-589 tel/fax 0-757-248-267

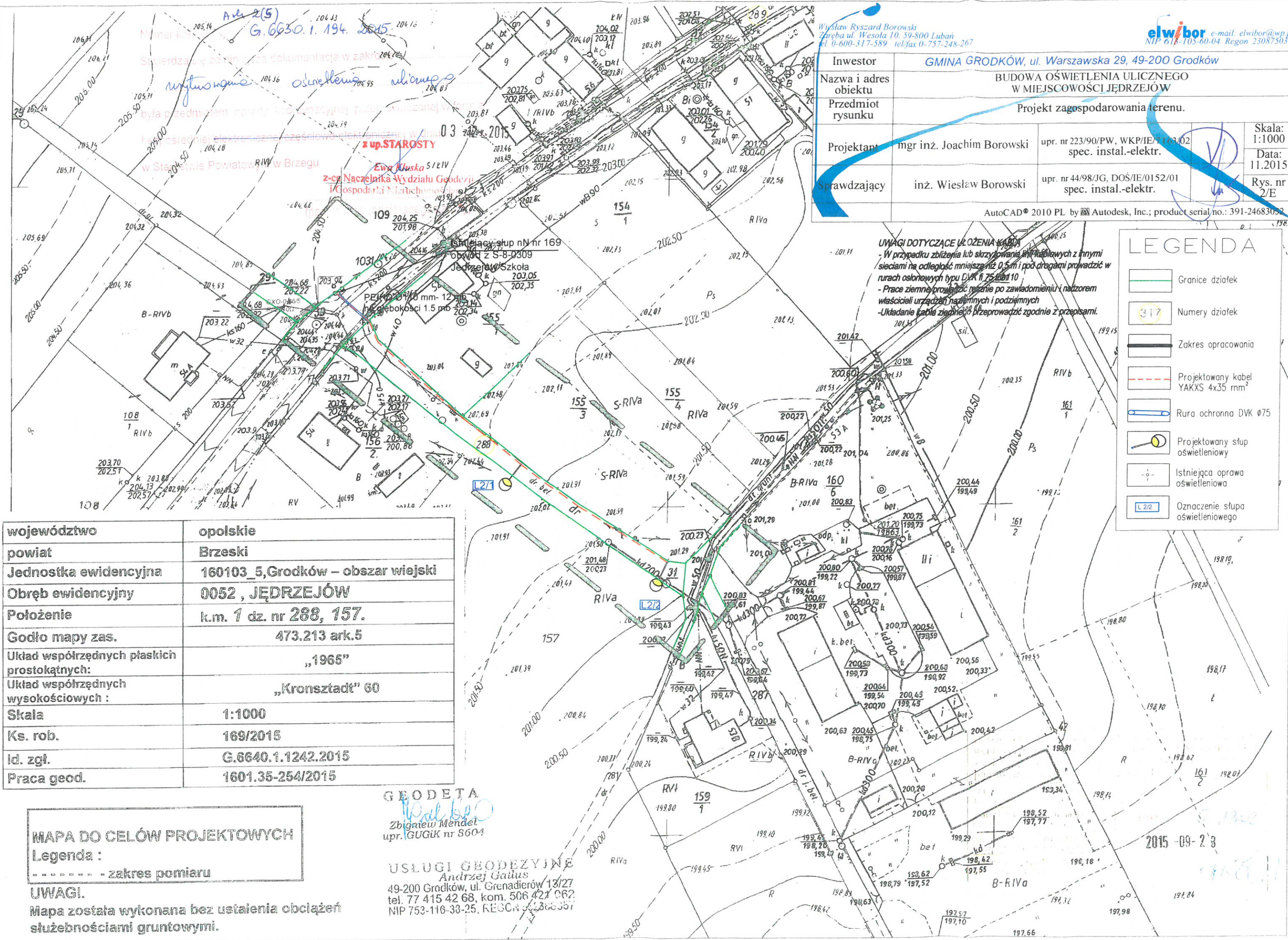
elwibor e-mail: elwibor@wp.pl  
NIP 618-105-60-04 Regon 230875039

Inwestor	GMINA GRODKÓW, ul. Warszawska 29, 49-200 Grodków		
Nazwa i adres obiektu	BUDOWA OŚWIETLENIA ULICZNEGO W MIEJSCOWOŚCI JĘDRZEJÓW		
Przedmiot rysunku	Projekt zagospodarowania terenu.		
Projektant	mgr inż. Joachim Borowski	upr. nr 223/90/PW, WKP/IE/7162/02 spec. instal.-elektr.	Skala: 1:1000 Data: 11.2015
Sprawdzający	inż. Wiesław Borowski	upr. nr 44/98/JG, DOŚ/IE/0152/01 spec. instal.-elektr.	Rys. nr 1/E









Wiesław Ryszard Borowski  
Zareba ul. Wesoła 10, 59-800 Luban  
tel. 0-600-317-589 tel/fax 0-757-248-267

**elwibor** e-mail: elwibor@wp.pl  
NIP 618-105-60-04 Regon 230875039

Investor	GMINA GRODKÓW, ul. Warszawska 29, 49-200 Grodków		
Nazwa i adres obiektu	BUDOWA OŚWIETLENIA ULICZNEGO W MIEJSCOWOŚCI JĘDRZEJÓW		
Przedmiot rysunku	Projekt zagospodarowania terenu.		
Projektant	mgr inż. Joachim Borowski	upr. nr 223/90/PW, WKP/IE/7163/02 spec. instal.-elektr.	Skala: 1:1000
Sprawdzający	inż. Wiesław Borowski	upr. nr 44/98/JG, DOŚ/IE/0152/01 spec. instal.-elektr.	Data: 11.2015
AutoCAD® 2010 PL by Autodesk, Inc.; product serial no.: 391-24683052			Rys. nr 2/E

**UWAGI DOTYCZĄCE UŁOŻENIA KABLI**  
- W przypadku zbliżenia lub skrzyżowania z innymi sieciami na odległość mniejszą niż 0,5 m i pod drogami prowadzić w rurach osłonowych typu DVK fi 75 mm i 10  
- Prace ziemne prowadzić zgodnie z załącznikiem i nadzorem właścicieli urządzeń nadziemnych i podziemnych  
- Układanie kabli ziemnych przeprowadzić zgodnie z przepisami.

LEGENDA	
	Granice działek
	Numery działek
	Zakres opracowania
	Projektowany kabel YAKXS 4x35 mm <sup>2</sup>
	Rura ochronna DVK Ø75
	Projektowany słup oświetleniowy
	Istniejąca oprawa oświetleniowa
	Oznaczenie słupa oświetleniowego

województwo	opolskie
powiat	Brzeski
Jednostka ewidencyjna	160103_5, Grodków – obszar wiejski
Obręb ewidencyjny	0052, JĘDRZEJÓW
Położenie	k.m. 1 dz. nr 288, 157.
Godło mapy zas.	473.213 ark.5
Układ współrzędnych płaskich prostokątnych:	„1965”
Układ współrzędnych wysokościowych:	„Kronsztadt” 60
Skala	1:1000
Ks. rob.	169/2015
Id. zgl.	G.6640.1.1242.2015
Praca geod.	1601.35-254/2015

**MAPA DO CELÓW PROJEKTOWYCH**  
Legenda :  
----- zakres pomiaru  
**UWAGI.**  
Mapa została wykonana bez ustalenia obciążeń służebnościami gruntowymi.

**GEODETA**  
Zbigniew Mendel  
upr. GUGiK nr 8604  
**USŁUGI GEODEZYJNE**  
Andrzej Galius  
49-200 Grodków, ul. Grenadierów 13/27  
tel. 77 415 42 68, kom. 506 421 062  
NIP 753-110-33-25, REGON 142863351

2015-09-23







Województwo	opolskie
Powiat	Brzeski
Jednostka ewidencyjna	160103_5, Grodków – obszar wiejski
Obręb ewidencyjny	0052, JĘDRZEJÓW
Położenie	k.m. 1 dz. nr 303.
Godło mapy zasadniczej	473.211 ark.1
Układ współrzędnych płaskich prostokątnych:	„1965”
Układ współrzędnych wysokościowych:	„Kronsztadt” 60
Skala	1:1000
Ks. rob.	129/2015
Id. zgł.	G.6640.1.954.2015
Praca geod.	1601.35-207/2015

#### MAPA DO CELÓW PROJEKTOWYCH

Legenda :

----- zakres pomiaru

#### UWAGI.

Mapa została wykonana bez ustalenia obciążeń służebnościami gruntowymi.

GEODETA

Zbigniew Menda  
upr. GUGIK nr 3504

USŁUGI GEODEZJI

Andrzej Galiński  
49-200 Grodków, ul. Grodzka 13/27  
tel. 77 415 42 68, kom. 505 421 062  
REGON 141921-25, REGON 58238235

#### LEGENDA

- Granice działek
- Numery działek
- Zakres opracowania
- Projektowany kabel YAKXS 4x35 mm<sup>2</sup>
- Rura ochronna DVK Ø75
- Projektowany słup oświetleniowy
- Istniejąca oprowa oświetleniowa
- Oznaczenie słupa oświetleniowego

#### UWAGI DOTYCZĄCE UŁOŻENIA KABLA

- W przypadku zbliżenia lub skrzyżowania linii kablowych z innymi sieciami na odległość mniejszą niż 0,5 m kable drogami prowadzić w rurach osłonowych typu DVK II 75 lub 110  
- Prace ziemne prowadzić ręcznie po zawiadomieniu i nadzorem właścicieli urządzeń naziemnych i podziemnych  
- Układanie kabla ziemnego przeprowadzić zgodnie z przepisami.

Wiesław Ryszard Borowski  
Zareba ul. Wesoła 10, 59-800 Luban  
tel. 0-600-317-589 tel/fax 0-757-248-267

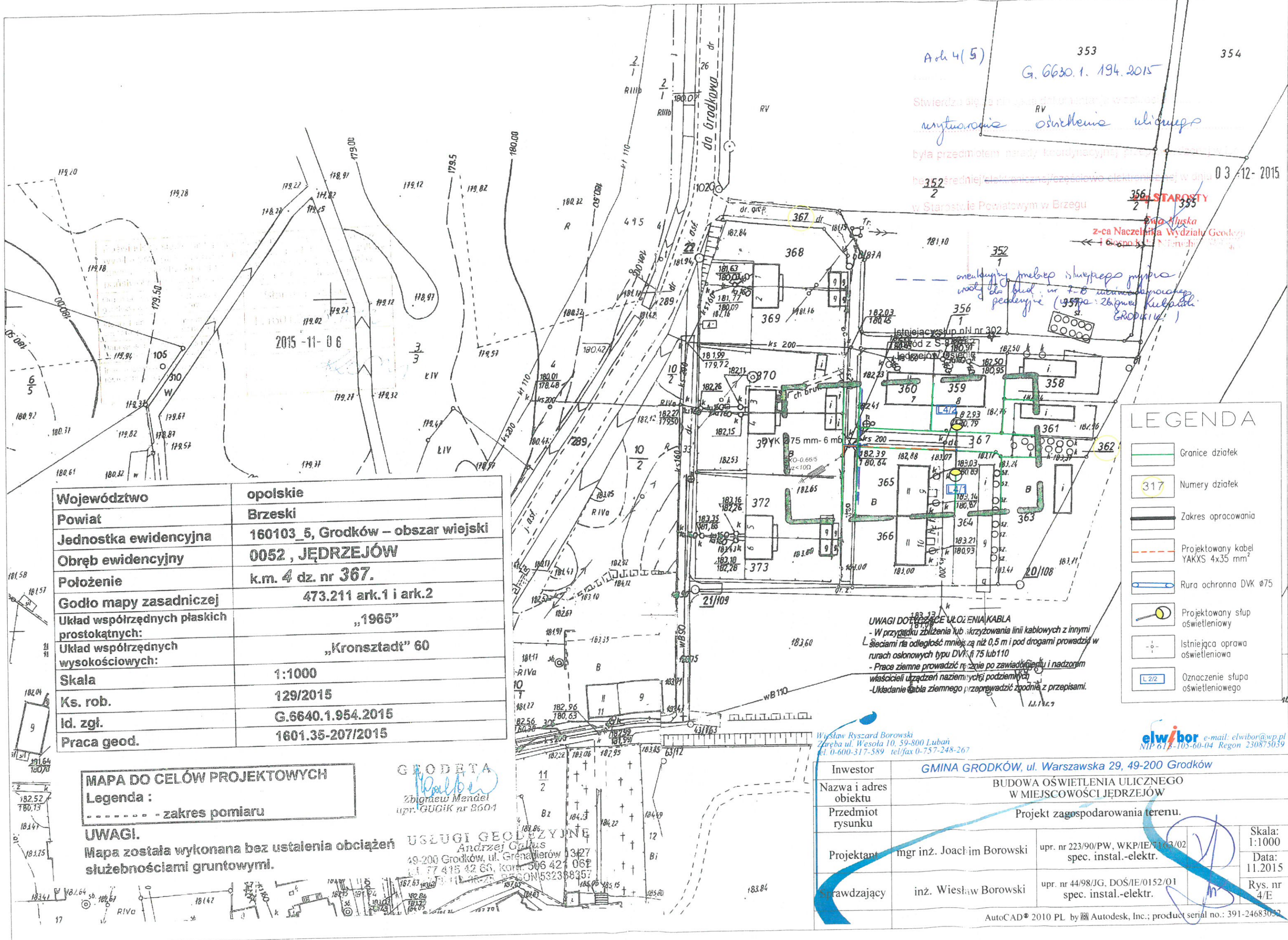
elwibor e-mail: elwibor@wp.pl  
NIP 619-105-60-04 Regon 230875039

Investor	GMINA GRODKÓW, ul. Warszawska 29, 49-200 Grodków		
Nazwa i adres obiektu	BUDOWA OŚWIETLENIA ULICZNEGO W MIEJSCOWOŚCI JĘDRZEJÓW		
Przedmiot rysunku	Projekt zagospodarowania terenu.		
Projektant	mgr inż. Joachim Borowski	upr. nr 223/90/PW, WKP/IE/1163/02 spec. instal.-elektr.	Skala: 1:1000
Sprawdzający	inż. Wiesław Borowski	upr. nr 44/98/JG, DOŚ/IE/0152/01 spec. instal.-elektr.	Data: 11.2015
			Rys. nr 3/E









Województwo	opolskie
Powiat	Brzeski
Jednostka ewidencyjna	160103_5, Grodków – obszar wiejski
Obręb ewidencyjny	0052, JĘDRZEJÓW
Położenie	k.m. 4 dz. nr 367.
Godło mapy zasadniczej	473.211 ark.1 i ark.2
Układ współrzędnych płaskich prostokątnych:	„1965”
Układ współrzędnych wysokościowych:	„Kronsztadt” 60
Skala	1:1000
Ks. rob.	129/2015
Id. zgł.	G.6640.1.954.2015
Praca geod.	1601.35-207/2015

**MAPA DO CELÓW PROJEKTOWYCH**  
**Legenda :**  
----- zakres pomiaru

**UWAGI.**  
Mapa została wykonana bez ustalenia obciążeń służebnościami gruntowymi.

**GEODETA**  
Zbigniew Mendel  
upr. GUGiK nr 2604

**USŁUGI GEODEZYJNE**  
Andrzej Gajda  
49-200 Grodków, ul. Grenadierów 13427  
tel. 77 415 42 66, kom. 506 421 062  
e-mail: andrzej.gajda@wp.pl

**UWAGI DOTYCZĄCE UŁOŻENIA KABLA**  
- W przypadku zbliżenia lub skrzyżowania linii kablowych z innymi sieciami rura odległość mniejszą niż 0,5 m i pod drogami prowadzić w rurach osłonowych typu DVK fi 75 lub 110  
- Prace ziemne prowadzić zgodnie z przepisami i nadzorem właścicieli urządzeń naziemnych i podziemnych  
- Układanie kabla ziemnego przeprowadzić zgodnie z przepisami.

LEGENDA	
	Granice działek
	Numery działek
	Zakres opracowania
	Projektowany kabel YAKXS 4x35 mm <sup>2</sup>
	Rura ochronna DVK Ø75
	Projektowany słup oświetleniowy
	Istniejąca oprawa oświetleniowa
	Oznaczenie słupa oświetleniowego

Wiesław Ryszard Borowski  
Zareba ul. Wesola 10, 59-800 Luban  
tel. 0-600-317-589 tel/fax 0-757-248-267

**elwibor** e-mail: elwibor@wp.pl  
NIP 618-105-60-04 Regon 230875039

Inwestor	GMINA GRODKÓW, ul. Warszawska 29, 49-200 Grodków		
Nazwa i adres obiektu	BUDOWA OŚWIETLENIA ULICZNEGO W MIEJSCOWOŚCI JĘDRZEJÓW		
Przedmiot rysunku	Projekt zagospodarowania terenu.		
Projektant	mgr inż. Joachim Borowski	upr. nr 223/90/PW, WKP/IE/7103/02 spec. instal.-elektr.	Skala: 1:1000
Sprawdzający	inż. Wiesław Borowski	upr. nr 44/98/JG, DOŚ/IE/0152/01 spec. instal.-elektr.	Data: 11.2015
			Rys. nr 4/E







